Apuntes

Octubre de 2011

Boletín del Observatorio de Conflicto, Migración y Desarrollo

N.° 1

La Bogotá de los colombianos

Juan Tomás Sayago Gómez

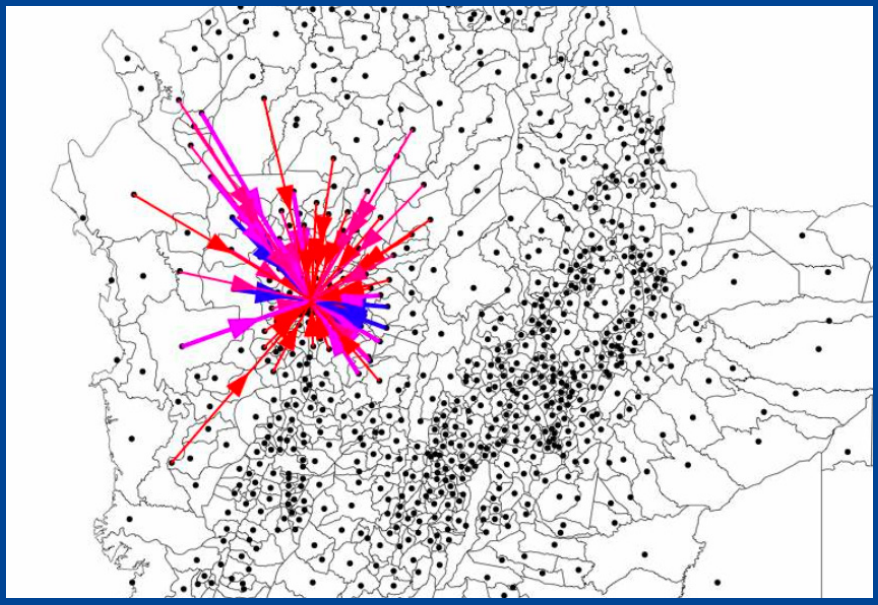

UNIVERSIDAD CENTRAL
FACULTAD DE CIENCIAS ADMINISTRATIVAS, ECONÓMICAS Y CONTABLES

UNIVERSIDAD CENTRAL

Consejo Superior
Jaime Posada Díaz (Presidente)
Rafael Santos Calderón
Jaime Arias Ramírez
Fernando Sánchez Torres
Pedro Luis González Rodríguez
(Representante de los docentes)
Diego Alejandro Garzón Cubillos
(Representante de los estudiantes)

Rector
Guillermo Páramo Rocha

Vicerrectora Académica
Ligia Echeverri Ángel

Vicerrector Administrativo y Financiero
Nelson Gnecco Iglesias

Secretario General
Fabio Raúl Trompa Ayala

Una publicación del Departamento de Economía

Miguel Ángel Córdoba
Decano (e) Facultad de Ciencias Administrativas, Económicas y Contables

Luis Carlos Guzmán Rodríguez
Director Departamento de Economía

Juan Tomás Sayago Gómez
Director del Observatorio de Conflicto, Migración y Desarrollo

Jenny Paola Lis G.
Coordinadora Editorial del Departamento de Economía

Apuntes N.° 1. *La Bogotá de los colombianos.*
Autor: Juan Tomás Sayago Gómez

Primera edición: octubre de 2011
© Ediciones Fundación Universidad Central
Carrera 5 N.º 21-38. Bogotá, D. C., Colombia
Tel.: 334 49 97; 323 98 68, exts.: 2353 y 2356.
editorial@ucentral.edu.co

Producción editorial

Departamento de Comunicación y Publicaciones
Dirección: Edna Rocío Rivera Penagos
Coordinación editorial: Héctor Sanabria R.
Diagramación y
Diseño de carátula: Álvaro Francisco Silva Herrán
Corrección de textos: Claudia L. Arcila Osorio

Todos los derechos reservados. Esta publicación no puede ser reproducida ni en su todo ni en sus partes, ni registrada en o transmitida por sistemas de recuperación de información, en ninguna forma ni por ningún medio, sea mecánico, fotoquímico, electrónico, magnético, electroóptico, por fotocopia o cualquier otro, sin el permiso previo por escrito de los editores.

Los argumentos y opiniones expuestos en este documento son de exclusiva responsabilidad del autor, y reflejan su pensamiento y no necesariamente el de la Universidad Central.

La Bogotá de los colombianos

Por Juan Tomás Sayago Gómez[1]

Bogotá está localizada en el altiplano cundiboyacense a 2.600 metros de altura y tiene una extensión de 1.775 km^2; es la metrópoli más grande de Colombia y el centro de la actividad productiva, cultural, comercial y educativa del país. De acuerdo con el último Censo, en 2005 concentraba cerca de 7 millones de personas, que correspondían a cerca del 15,79% de la población total de Colombia.

Además, la capital colombiana, por ofrecer altos niveles de bienestar y accesos relativos a mejores condiciones de vida, es el lugar que más atrae a ciudadanos de otros lugares del país; y gracias a que cuenta con los sectores industrial y de servicios más desarrollados del país; es la ciudad donde se ofrecen mayores opciones

1 Magíster en sistemas complejos y en ciencias económicas; en la actualidad cursa estudios de doctorado en la West Virginia University; se desempeñó como director del Observatorio de Migraciones durante el período 2010-2011. E-mail: jsayago@mix.wvu.edu.
El autor agradece la colaboración del estudiante Ángelo Gabriel Moreno Silva (amorenos1@ucentral.edu.co) por la obtención de los datos.

de educación superior y se localizan las entidades del Estado que pueden apoyar, de manera más organizada, los procesos de relocalización.

Desde la perspectiva del fenómeno migratorio, Bogotá ha sido un gran receptor de población. En consideración a esto, el presente documento examinará la entrada de población desde dos enfoques: la que históricamente ha llegado a Bogotá de otras regiones y aquella que ha migrado en los últimos cinco años. Para ello, se pretende definir los perfiles de los migrantes que han llegado a Bogotá partiendo de los conceptos tradicionales y de las características socio–económicas que pueden haber significado una entrada y una asimilación más fácil o difícil de la cultura bogotana.

Se inicia entonces con una diferenciación que concibe dos tipos de migración: la reciente y la histórica o total. Al tener en cuenta estos dos elementos, se procesa la información del Censo de 2005, que sirve de punto de partida para aproximarse a la totalidad de la población del estudio.

1. Datos

La información utilizada proviene del Censo de 2005, de donde se recopilaron datos a partir de dos preguntas que permiten analizar el fenómeno migratorio de corto plazo y el histórico, aquellas fueron:

- **Cuando nació, ¿su mamá residía en…?**
- **¿En dónde vivía… hace cinco años?**

2. Migrantes a Bogotá

Las migraciones total antigua y la nueva permiten establecer cómo ha evolucionado el fenómeno migratorio hacia Bogotá. Se asume que las personas que han decidido moverse hacia la capital y permanecer en ella han logrado obtener estabilidad residencial y laboral, pero ésta puede no estar definida por las mejores condiciones de vida o por un ingreso alto para el conjunto de miembros que integran el hogar.

La capital de Colombia está conformada en un 37% por población que ha vivido aquí pero que no nació en la ciudad; cerca de dos y medio millones de personas han migrado hacia Bogotá por razones de estudio, de trabajo, familiares, de salud, amenazas contra su propia vida y otras causas. Entre los años 2000 y 2005 llegaron a Bogotá cerca de 300.000 personas, lo que representa el 4% de los habitantes de la ciudad (tabla 1).

Tabla 1. Población que ha migrado a Bogotá y participación porcentual en la población total de la ciudad

	Población	Porcentaje
Bogotá	6.776.009	
No nacieron en Bogotá	2.485.562	37%
Llegaron en los últimos 5 años	294.521	4%

Fuente: elaboración propia con base en datos del Censo 2005 (DANE).

2.1 La migración total a Bogotá

Las personas de origen migrante que habitan en Bogotá corresponden posiblemente a más de la mitad de la población de la ciudad, si se tiene en cuenta que muchas familias que viven en la ciudad pudieron haberse radicado por migración de sus familiares hace más tiempo. En este contexto, para aproximarse a la realidad de las personas que han migrado a Bogotá, conviene tener en cuenta el lugar de residencia la madre al momento de nacer el individuo[2].

En 2005, la tasa de migración[3] de la población que ha llegado a Bogotá se encontraba principalmente en el rango de 19 a 55 años (figura 1), y la tasa de migración neta llegaba a su pico más alto a los 40 años. Estos fenómenos pueden explicarse porque, una vez alcanzada la mayoría de edad (18 años), los migrantes se movilizaron a la capital del país por motivos laborales, familiares o escolares, entre otros; por lo tanto, la mayor parte de las personas que llegan a la ciudad atraídas por mejores oportunidades, son mayores de edad.

Sin embargo, la tasa de migración cae lentamente en el rango de 55 hasta 65 años. Frente a esto, se debe considerar, por un lado, el retorno de estos migrantes a sus regiones de origen, pues no todos buscan permanecer en Bogotá y, por otro lado, la pertenencia de muchos de ellos al régimen pensional antiguo, lo cual podría indicar que muchos de ellos hayan obtenido la pensión y hayan decidido regresar a su lugar de origen. Asimismo, la decisión de los migrantes de permanecer o dejar Bogotá puede estar condicionada por motivos laborales o familiares (por ejemplo, la crianza de sus hijos).

2 Aunque esta variable se acerca más a la realidad, se debe tener en cuenta que el lugar de nacimiento no siempre es el municipio de donde es originaria la familia; por ejemplo, si en dicho municipio de residencia no hay un centro de salud adecuado, el alumbramiento se puede dar en una zona aledaña.

3 Se calcula con el número de migrantes sobre la población total de migrantes:

$$Tasa\ de\ migración = \frac{Migrantes_{ije}}{Total\ migrantes}$$

El numerador incluye a los migrantes que llegan al municipio (i), según la edad (e) y también puede desagregarse de acuerdo con el género (j), y que se movilizan hacia Bogotá, sobre la suma total de migrantes que llegan a Bogotá.

Figura 1. Tasa de migración por edad

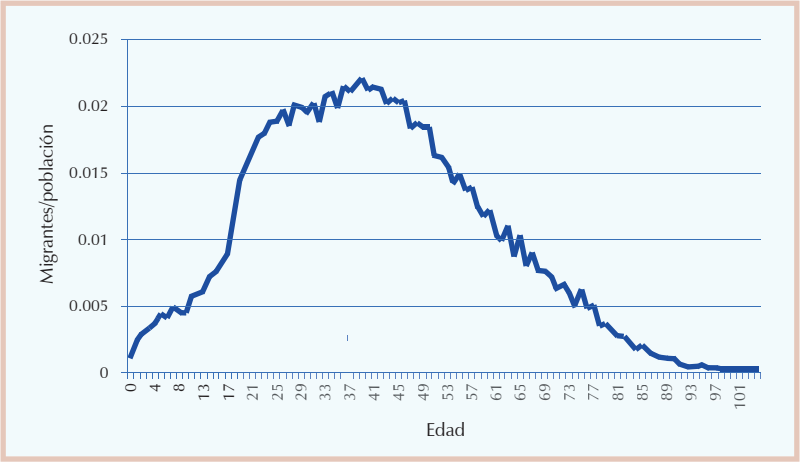

Fuente: elaboración propia con base en datos del Censo 2005 (DANE).

En 2005, la mayor parte de la población migratoria total hacia Bogotá estaba constituida por mujeres, con una diferencia aproximada de 10% (figura 2) que es relevante por la participación en el mercado laboral que se tiene en la ciudad. Este rango llamó la atención en uno de los hallazgos de Ravenstein (1885), al considerar que el papel de la mujer en el hogar era más limitado; sin embargo, Rodríguez (2002) afirma que esta predisposición está presente en la región quizá por el flujo rural–urbano y los espacios laborales específicos que ocupan las mujeres migrantes.

La tasa de migración desagregada por género muestra que a partir de los 15 años se registra la separación y la primera diferencia de cantidad de migrantes por género (figura 3). Debido a lo ya mencionado, las diferentes tendencias presentadas en las tasas de migración tienden a incrementarse para la población de ambos géneros alrededor de los 18 años; a partir de esta edad se observa un incremento y una diferenciación de un año entre las mujeres y los hombres. Este salto se origina posiblemente porque, en promedio, las mujeres llegan a Bogotá a una edad menor debido quizás a que han terminado más jóvenes sus estudios de secundaria.

Figura 2. Porcentajes de población migrante a Bogotá según género

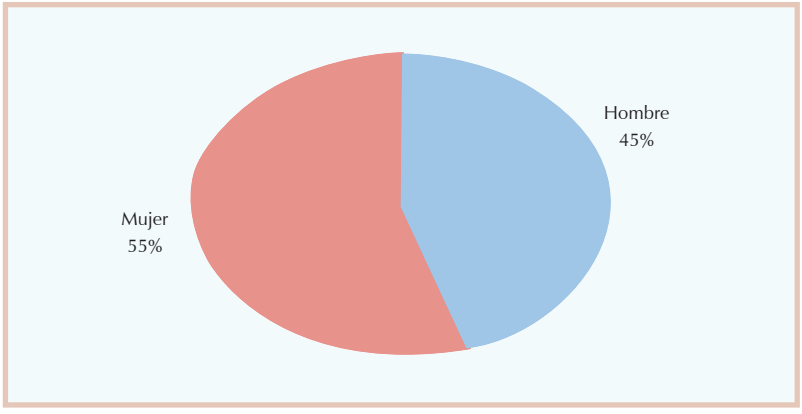

Fuente: elaboración propia con base en datos del Censo 2005 (DANE).

Figura 3. Tasa de migración por género

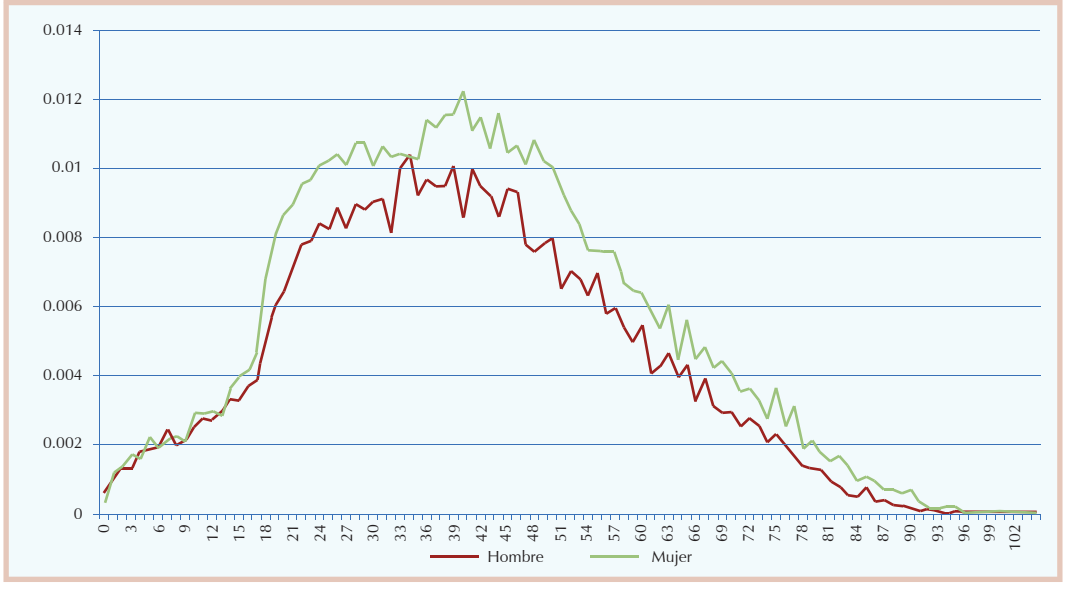

Fuente: elaboración propia con base en datos del Censo 2005 (DANE).

Esta diferencia se mantiene en el tiempo y se observa que la edad en la cual decae la población migrante del género femenino es mayor y equivale a casi 8 años, pero va reduciéndose de manera tendencial al superar los 60 años de edad. Esta condición permite comprender que son más mujeres que hombres los migrantes que llegan a participar en un mercado laboral en la capital.

En la figura 4 se puede resaltar que los migrantes históricos ya establecidos en Bogotá logran formar familia y acomodarse laboralmente, también se observa que la mayoría de estos migrantes se han casado o viven en unión libre por más de 2 años; estos dos estados civiles suman el 56% de la totalidad de los migrantes. Los migrantes solteros y los separados suman el 36%, aunque representan dos categorías aisladas: los migrantes que recién llegan y quienes ya se han establecido y siguen en este estado civil; sin embargo, todas las categorías evidencian una mayor presencia de mujeres, aunque es notable el caso de las separadas, divorciadas y viudas, en donde esta diferencia equivale, por lo menos, al doble (figura 5).

Figura 4. Migrantes por estado civil

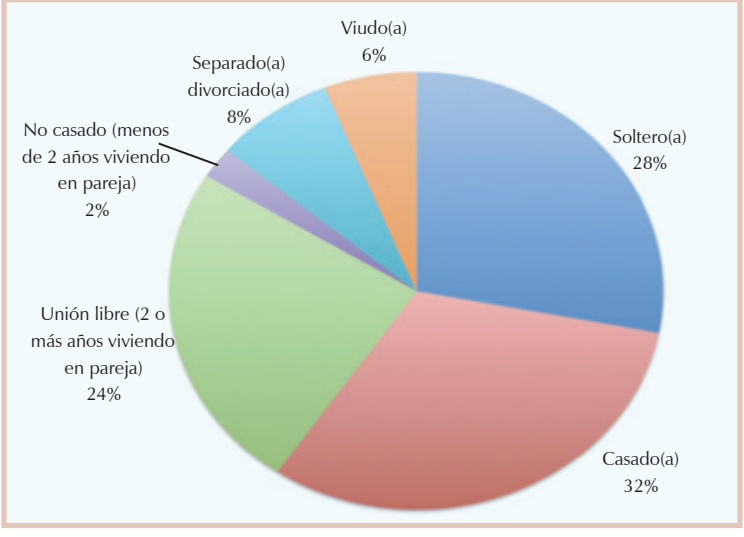

Fuente: elaboración propia con base en datos del Censo 2005 (DANE).

Figura 5. Estado civil y género de los migrantes

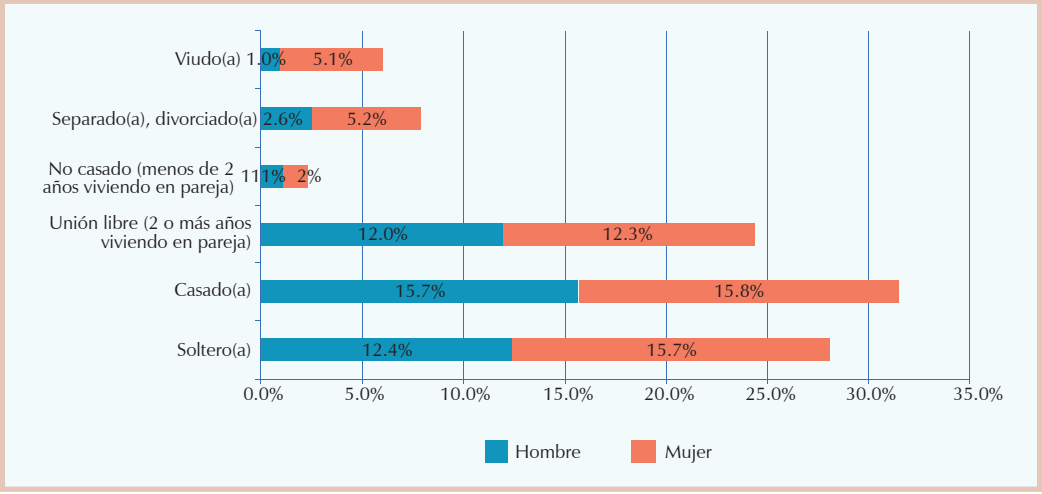

Fuente: elaboración propia con base en datos del Censo 2005 (DANE).

La población que llega a Bogotá procede principalmente de Boyacá y Cundinamarca, seguida por el departamento del Tolima; esto se da quizá porque dichas regiones son las mejor conectadas con Bogotá; además, la cercanía en términos de distancia y la dependencia comercial con la capital del país permite que los trayectos desde esas regiones hacia Bogotá sean de menor costo.

Por otro lado, los migrantes que proceden del altiplano cundiboyacense tienden a desplazarse hacia Bogotá porque encuentran en la capital colombiana condiciones climáticas muy similares a las de sus lugares de origen, en particular de municipios del departamento de Boyacá. En cuanto a las tradiciones y a la cultura, éstas no difieren en el origen ni en el destino, por lo que el cambio observado no es muy traumático y las personas que migran pueden asumirlo como objetivo de lugar hacia el cual dirigirse.

En relación con la migración proveniente del departamento de Santander, debe decirse que este departamento se encuentra en las mismas circunstancias que los tres ya mencionados, a pesar de estar

más alejado de Bogotá y que las altas tasas de movilización hacia la capital están relacionadas posiblemente con el flujo comercial que se da en la zona y con el hecho de ser punto intermedio de referencia entre Bogotá y la Costa Atlántica.

Figura 6. Origen de los migrantes que llegan a Bogotá

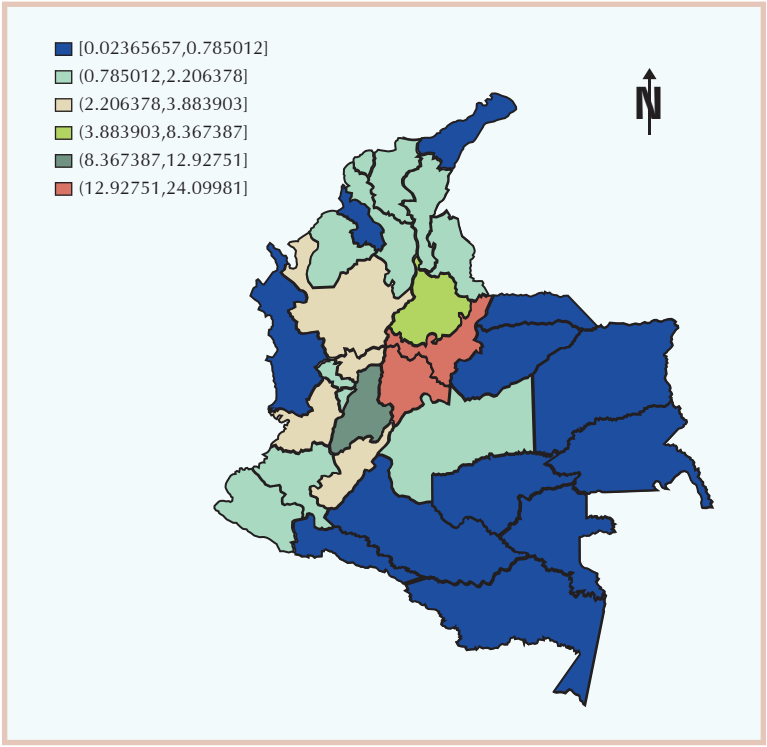

Fuente: elaboración propia con base en datos del Censo 2005 (DANE).

En relación con los niveles de educación y alfabetismo de los migrantes que han llegado a Bogotá, es posible afirmar que la ciudad les permite acceder a mejor o mayor educación. En este sentido, se observa que en Boogtá es alto el porcentaje de alfabetismo (95%), (figura 7) y que la población con niveles de educación básicos, secundarios, superior o de posgrado representa los porcentajes más altos entre los migrantes (figura 8).

Figura 7. Proporción de los migrantes que saben leer y escribir

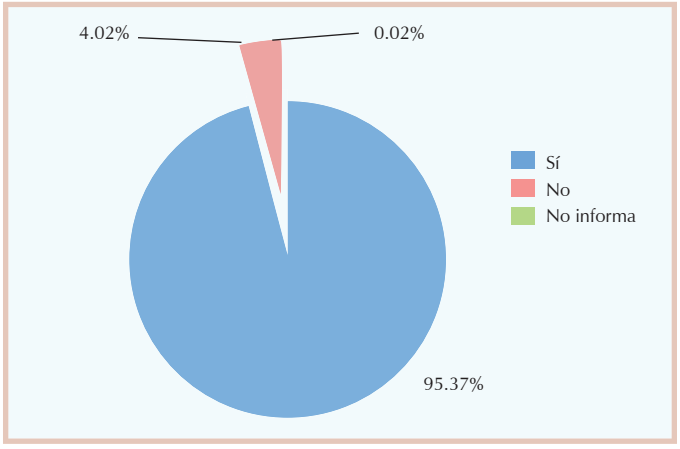

Fuente: elaboración propia con base en datos del Censo 2005 (DANE).

Figura 8. Nivel de estudios alcanzado por los migrantes

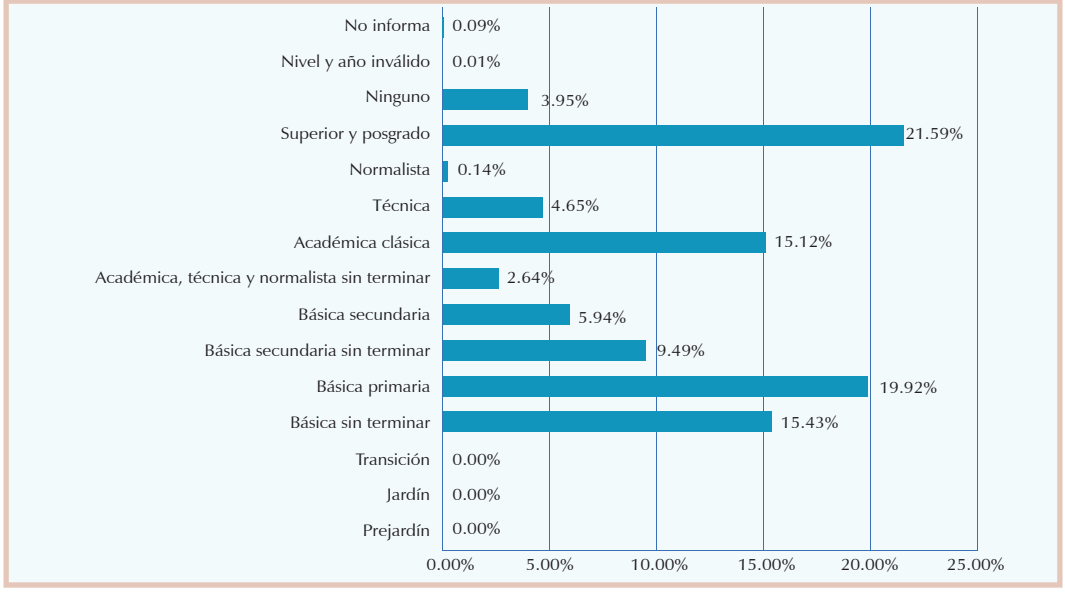

Fuente: elaboración propia con base en datos del Censo 2005 (DANE).

Los profesionales tienen una amplia participación, casi el 15% de quienes han llegado a Bogotá ha podido realizar especializaciones y maestrías; sin embargo, el porcentaje de profesionales es el más sorprendente, pues cerca del 60% de los migrantes acreditan educación superior o de posgrado, lo cual representa un 12% del total de los migrantes (gráfica 9).

Figura 9. Composición de los migrantes que tienen educación superior y de posgrado

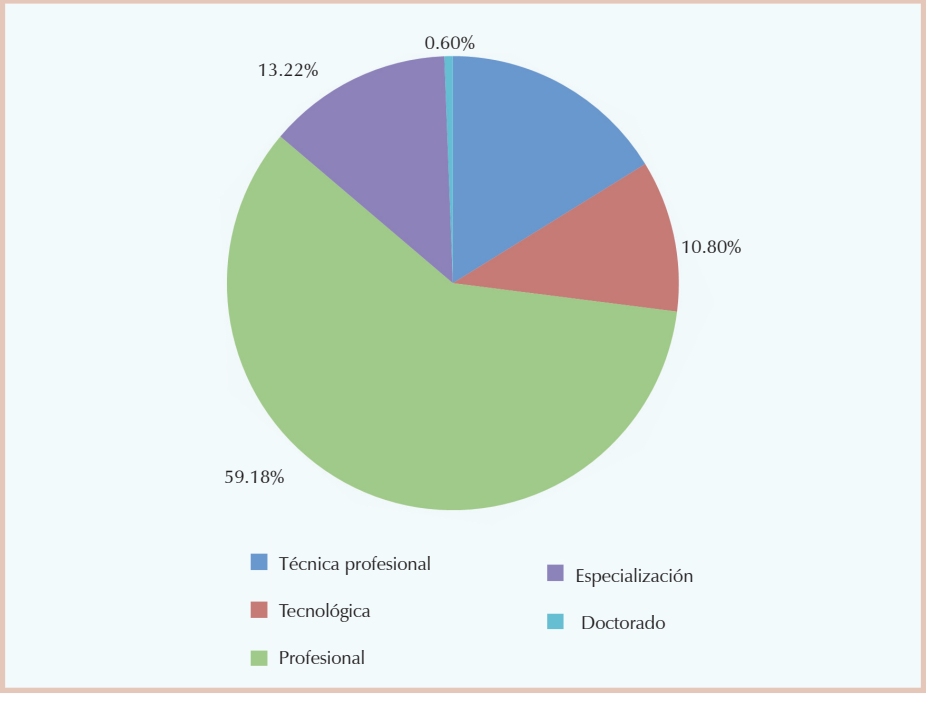

Fuente: elaboración propia con base en datos del Censo 2005 (DANE).

Del 21% que cuenta con educación superior o de posgrado, se observa que la cantidad que viene de los principales departamentos origen de migración (Cundinamarca, Boyacá y Tolima) forma la mayor proporción de la canti-

dad total; sin embargo, se muestra que el porcentaje de los migrantes de estas regiones que tienen educación superior o de posgrado no alcanza el 20% de los migrantes que llegan de estas regiones; es decir, no son una muestra representativa de las personas originarias de dichas regiones.

Figura 10. Proporción del origen de los migrantes que tienen educación superior o de posgrado

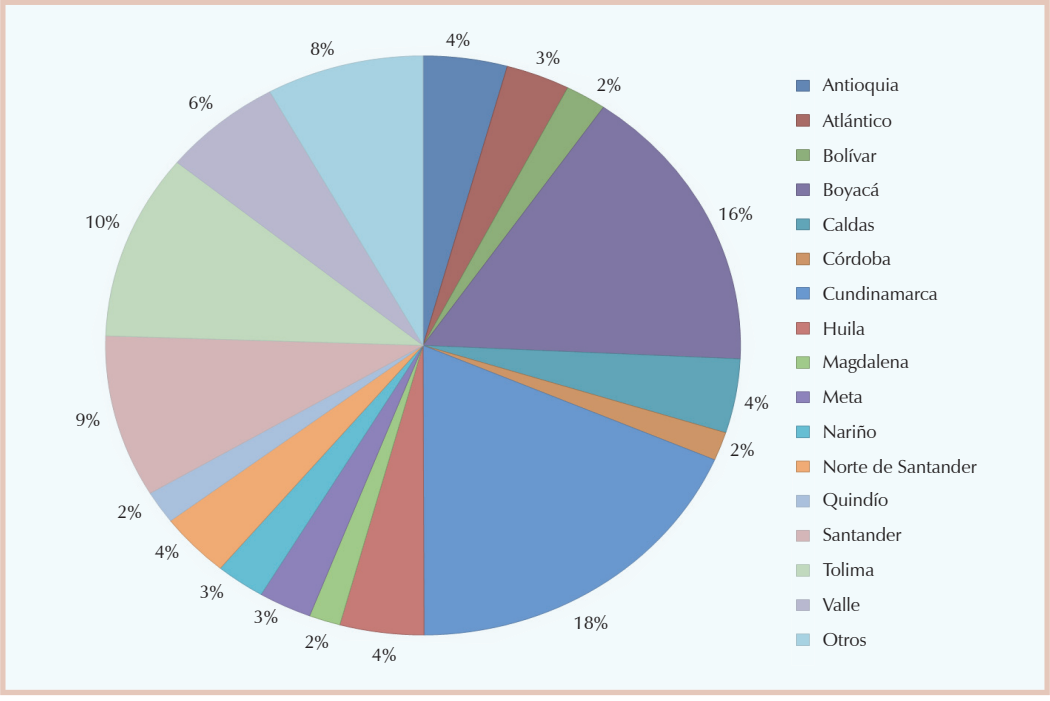

Fuente: elaboración propia con base en datos del Censo 2005 (DANE).

En cuanto a las condiciones de vida, considerando el acceso a servicios públicos en Bogotá, se puede afirmar que son buenas para gran parte de los migrantes. La cobertura de acueducto, alcantarillado y energía eléctrica son superiores al 97%, y las deficiencias que se presentan son menores que en otras zonas del país (tabla 2).

Tabla 2. Cobertura de servicios públicos de los migrantes en Bogotá

Servicio	Cobertura
Energía eléctrica	99,51%
Acueducto	98,7%
Alcantarillado	97,91%

Fuente: elaboración propia con base en datos del Censo 2005 (DANE).

2.2 Migración reciente a Bogotá

La migración de los últimos cinco años a Bogotá (2000–2005) se concentró en población de los 18 a los 25 años de edad. Este fenómeno es consistente ya que la población joven corresponde a la que más migra, bien sea porque intenta insertarse al mercado laboral o por motivos de estudio. Es claro que esta dinámica fortalece el fenómeno visto en la migración histórica, por cuanto la población que llega siempre es más joven, pero también es la que va a permanecer en Bogotá al encontrar estabilidad laboral (figura 11).

Figura 11. Tasa de migración reciente hacia Bogotá (2000–2005)

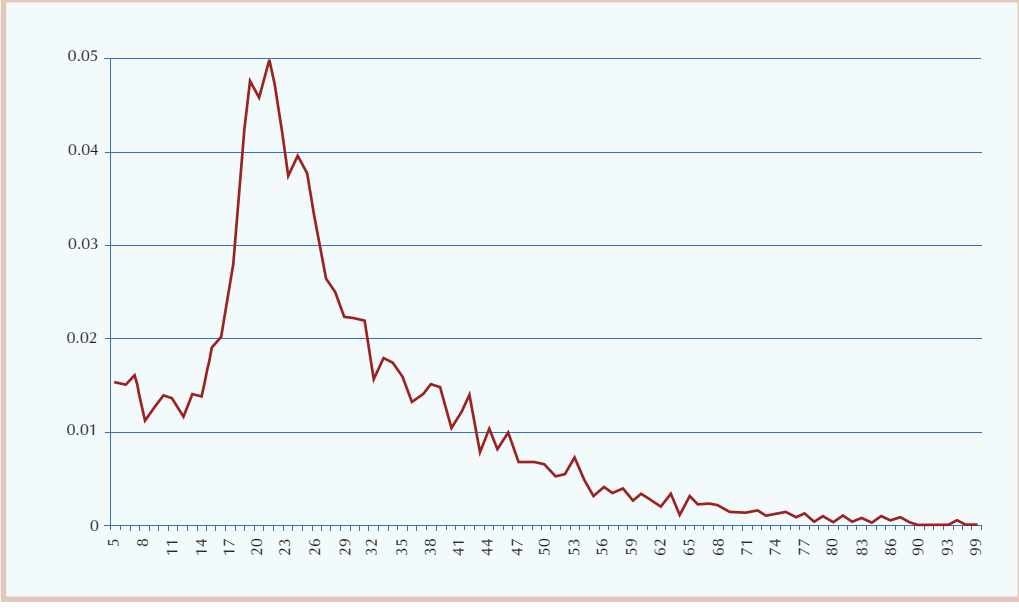

Fuente: elaboración propia con base en datos del Censo 2005 (DANE).

Figura 12. Distribución de la migración por género (2000–2005)

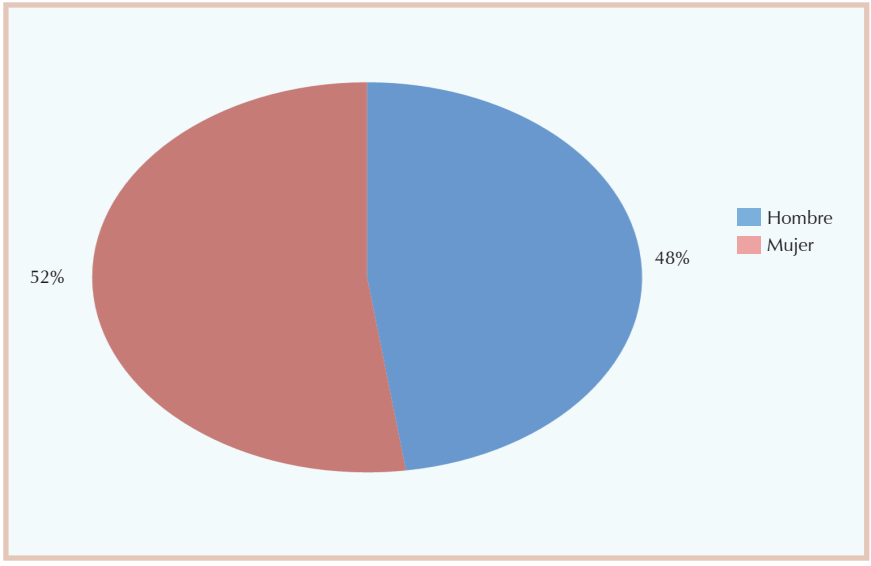

Fuente: elaboración propia con base en datos del Censo 2005 (DANE).

En la distribución por género se observa que en la migración que se dio entre 2000 y 2005, el porcentaje de mujeres ha sido del 52%, lo que muestra una reducción de esta diferencia del orden del 10% (migración total) al 4% (migración reciente), ver figura 12.

De la tasa de migración es importante resaltar que la tendencia de llegada sigue siendo de menor edad para las mujeres, quienes presentan el primer incremento a los 16 años; en el caso de los hombres, sucede a los 18 años. Esta diferencia se reduce a los 24 años, cuando la dinámica se unifica de nuevo, siendo este rango el que presenta la diferencia real entre géneros (ver figura 13).

El porcentaje de población por estado civil de los migrantes a Bogotá muestra que la mayor proporción de migrantes recientes era soltera (51%), seguido de casados y unión libre con 18% cada una (figura 14).

Figura 13. Tasa de migración por edad y género (2000–2005)

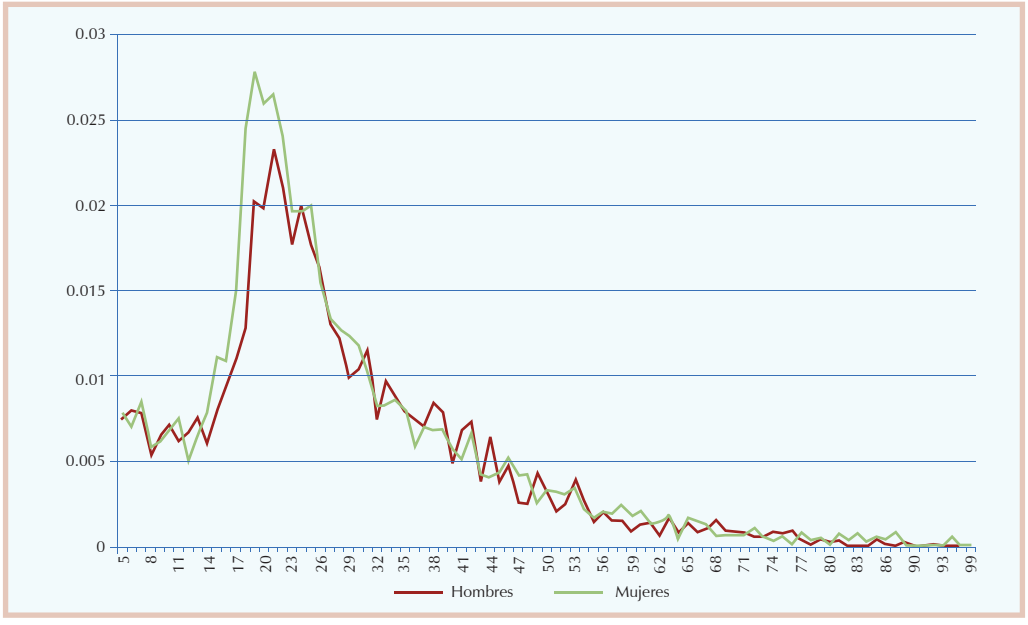

Fuente: elaboración propia con base en datos del Censo 2005 (DANE).

Figura 14. Estado civil de los migrantes recientes (2000–2005)

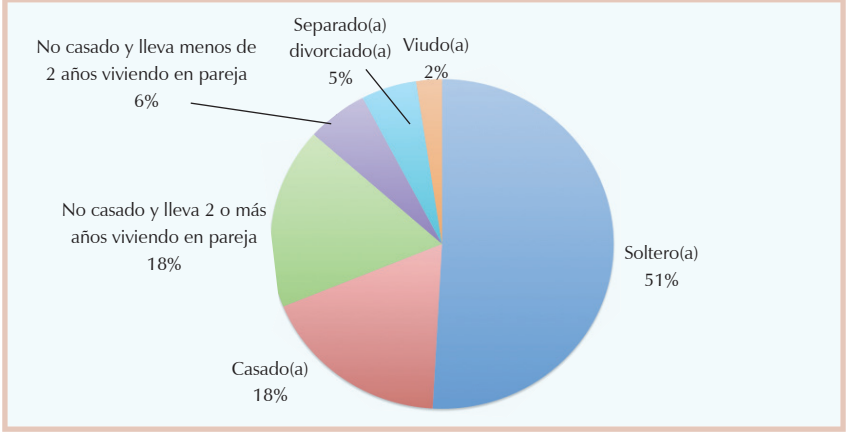

Fuente: elaboración propia con base en datos del Censo 2005 (DANE).

Si se realiza el análisis desagregado por sexo, se puede apreciar que la mayor parte de las mujeres (26,1%) se encontraba soltera. Al coincidir los porcentajes de casados, se podría afirmar que migraron en compañía a Bogotá, mientras que en el caso de la unión libre el hecho de que no coincidan los porcentajes podría explicarse por tres razones: a) la mujer migró sola antes del hombre; b) el hombre migró antes y luego trajo a su familia; c) las migrantes viven en unión libre con un no migrante.

Figura 15. Estado civil de los migrantes por género (2000–2005)

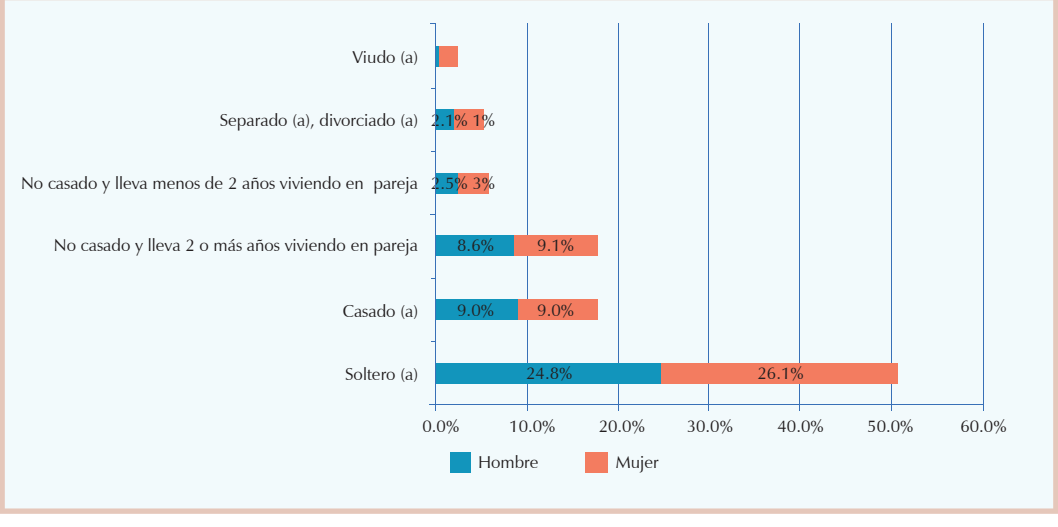

Fuente: elaboración propia con base en datos del Censo 2005 (DANE).

Por su nivel de educación, los migrantes recientes a Bogotá se encuentran distribuidos principalmente en cuatro grupos: básica primaria, básica secundaria, media académica clásica y profesional. Se observa que el porcentaje de migrantes que tienen educación profesional tiene poca participación con respecto al total de migrantes recientes, esto se explica porque muchos de los migrantes del período 2000–2005 llegaron a la capital por la oferta educativa bogotana a nivel terciario. Por consiguiente, esta medida indica cuántos de aquellos son profesionales y cuántos no han obtenido título (figura 16).

Figura 16. Nivel de estudios de los migrantes recientes (2000–2005)

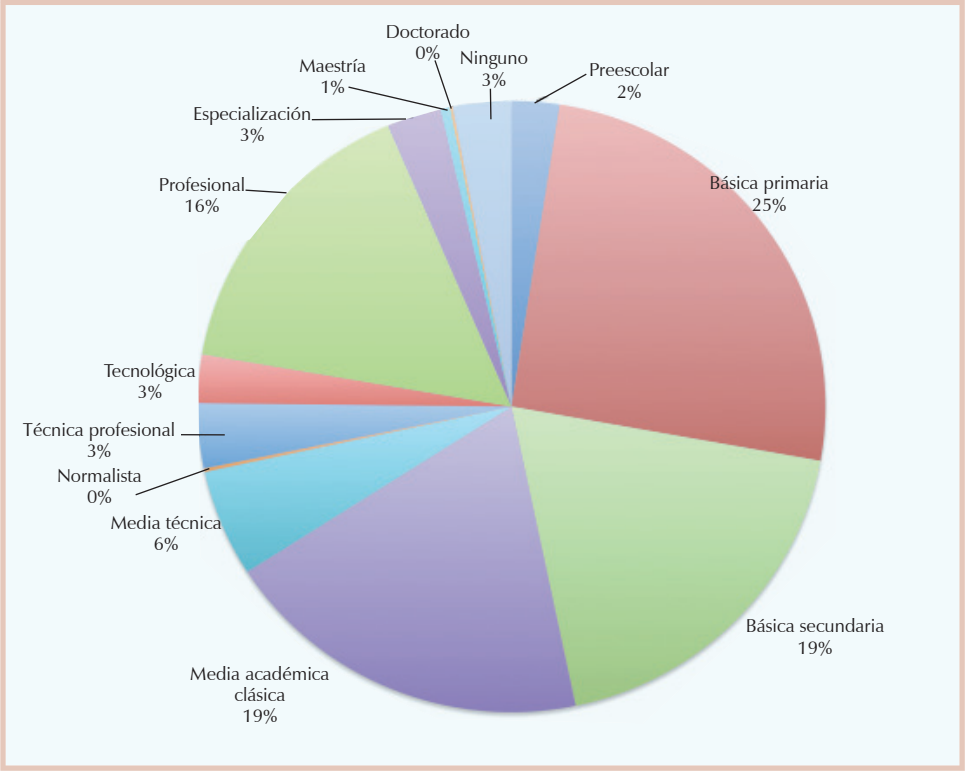

Fuente: elaboración propia con base en datos del Censo 2005 (DANE).

Los principales lugares de origen de los migrantes no han cambiado con respecto a la dinámica histórica, siguen siendo Boyacá, Cundinamarca y Tolima. No obstante, se aprecia un crecimiento de los migrantes originarios del Valle y de Antioquia (figura 17).

Al observar las causas de la migración reciente, se destaca como las principales: el papel que juegan las razones familiares y la dificultad de obtener trabajo; pero elementos como el acceso a la educación y la amenaza contra la vida representan dos motivos relevantes para migrar a

Figura 17. Origen de los migrantes recientes por porcentaje del total (2000–2005)

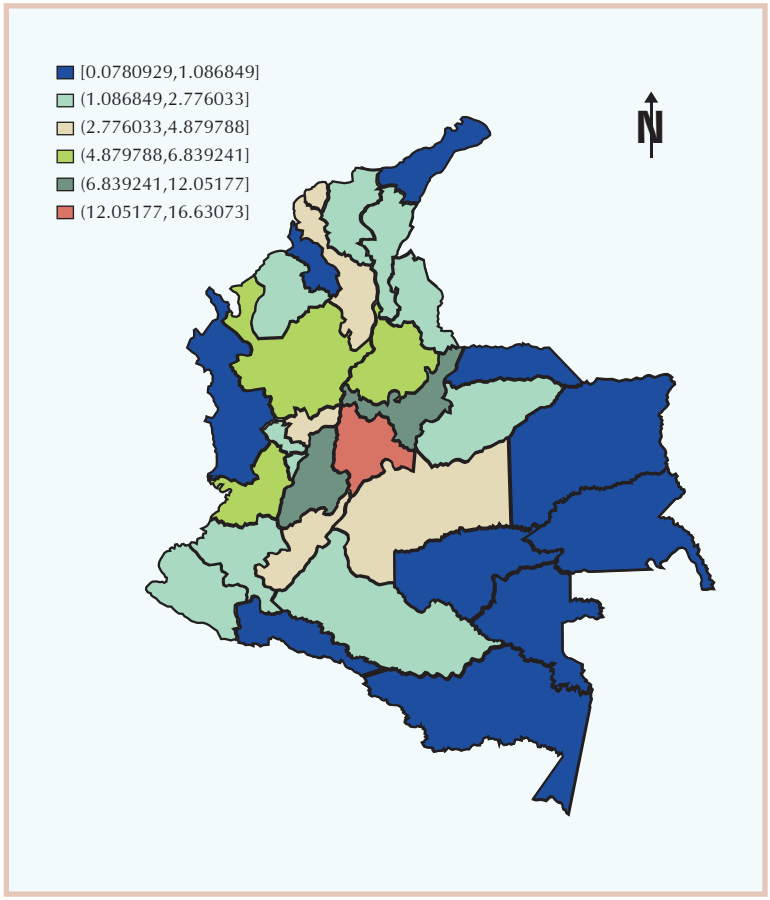

Fuente: elaboración propia con base en datos del Censo 2005 (DANE).

la capital del país. Por lo tanto, se puede observar que una porción significativa de las personas que llega buscando empleo también forma parte de quienes tienen o buscan obtener educación superior (gráfica 18).

Foigura 18. Causa de la migración (2000-2005)

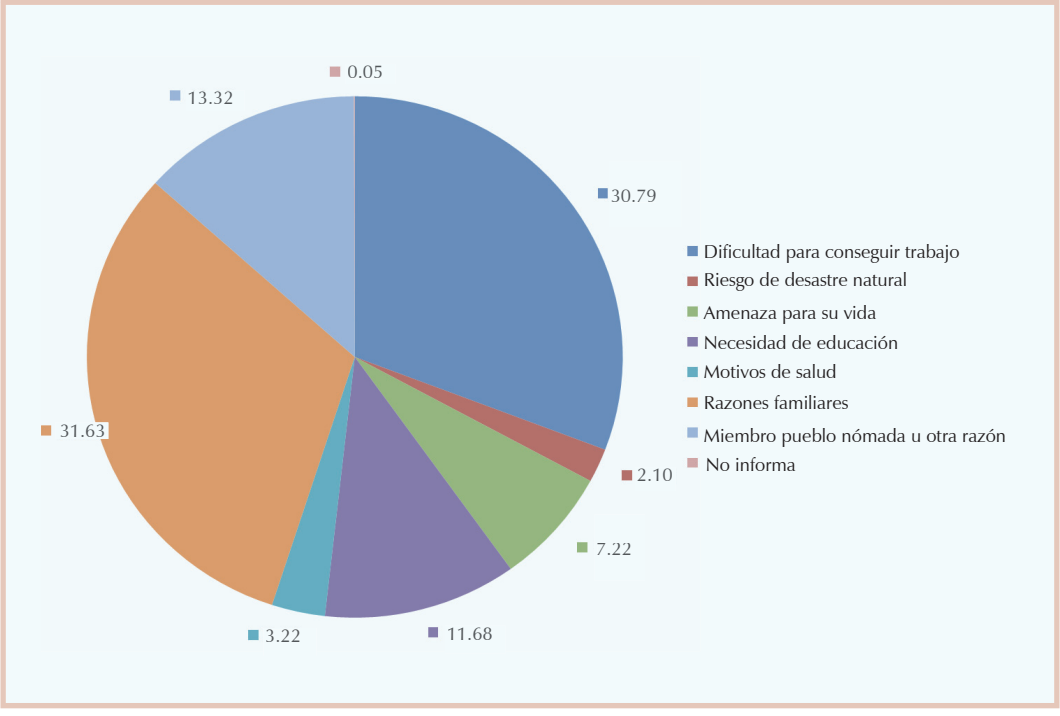

Fuente: elaboración propia con base en datos del Censo 2005 (DANE).

3. Comentarios finales

Los movimientos migratorios han significado la nacionalización de la población en Bogotá, se observa que algunas de las características migratorias más tradicionales se cumplen para el caso bogotano. Las tendencias se mantienen y los fenómenos presentan patrones que corresponden a la evolución de los migrantes, dichos patrones se relacionan con el origen, la edad, el nivel educativo, el género y el estado civil, que describen los perfiles de los migrantes.

La transformación y desarrollo del mercado laboral bogotano tienen en cuenta que los migrantes representan cer-

ca del 37% de la totalidad de la población de la ciudad.

La caracterización correcta de quienes llegan a Bogotá permite entender qué población ha llegado y cuál está llegando a Bogotá, por qué lo hace y cómo va a afectar el mercado laboral en la capital del país, ciudad que comúnmente: "Tiene de todo y hay para todos", pues está formada por migrantes de todos los orígenes. Hablar de la migración de Bogotá lleva a pensar en la Bogotá de los colombianos.

Referencias bibliográficas

DANE (2005). *Censo 2005*. Bogotá: DANE. Recuperado de: http://www.dane.gov.co/Censo/.

Ravenstein, E. (1885). The laws of migration. *Journal of the Statistical Society of London*, 48 (2), 167–235.

Rodríguez, J. (2002). Distribución territorial de la población de América Latina y el Caribe: tendencias, interpretaciones y desafíos para las políticas públicas. Serie *Población y Desarrollo* N.º 32. Santiago de Chile: Publicación de la Naciones Unidas. Recuperado de: http://www.eclac.org/publicaciones/xml/6/11786/lcl1831-P_1.pdf

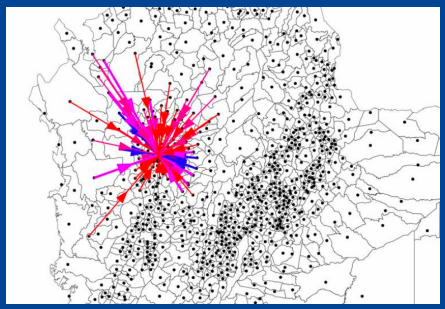

UNIVERSIDAD CENTRAL
FACULTAD DE CIENCIAS ADMINISTRATIVAS, ECONÓMICAS Y CONTABLES